

○ 県道占用申請に必要な書面

★ 工事着手予定日の少なくとも 2 週間前に上水道課に提出してください。ただし、その場合でも
加入金、手数料の納入が確認できないときは、工事ができませんのでご注意ください。

1 位置図（占用申請用） 1 部

1/1,500 程度とし、工事箇所附近の目標物、住居等の名称を記載してください。

2 給水管引込みに関する道路部分の図面 1 部

平面図、面図、掘削及び復旧断面図、舗装復旧展開図を A 4 サイズ 1 枚に図化してください。

※ 舗装構成等は三重県伊勢建設事務所管理課に確認してください。

3 施工前の写真 3 部

道路縦断 2 方向、横断 1 方向、3 方向から撮影し工事範囲及び水道管の位置を記入してください。

4 埋設物確認表 1 部

ガス、下水道等他の占用者から確認を受けてください。

5 位置図（道路交通障害報告用） 1 部

1/2,500～1/10,000 程度の、工事箇所が特定できる地図としてください。

なお、通行止めの場合は、迂回路の経路を図示してください。

6 工事箇所図 1 部

1/1,500 程度とし、工事箇所附近の目標物、住居等の名称を記載してください。

また、交通障害箇所表に記載した工事看板等の番号を記載してください。

7 交通障害箇所表 1 部

工事看板等は設置数を記載してください。

なお、バリケード、コーン・バーは「必要数」と記載してください。

8 作業形態図

作業形態が確認できる図面を添付してください。重機、看板、交通誘導員等の配置、道路使用延長、幅員等を図示してください。

※ 次頁以降の図面を参照してください。

※ あくまで例示ですので実際の現場状況を考慮して作成してください。

○ 完成届に必要な写真

★ 工事完成後 1 週間以内に提出してください。

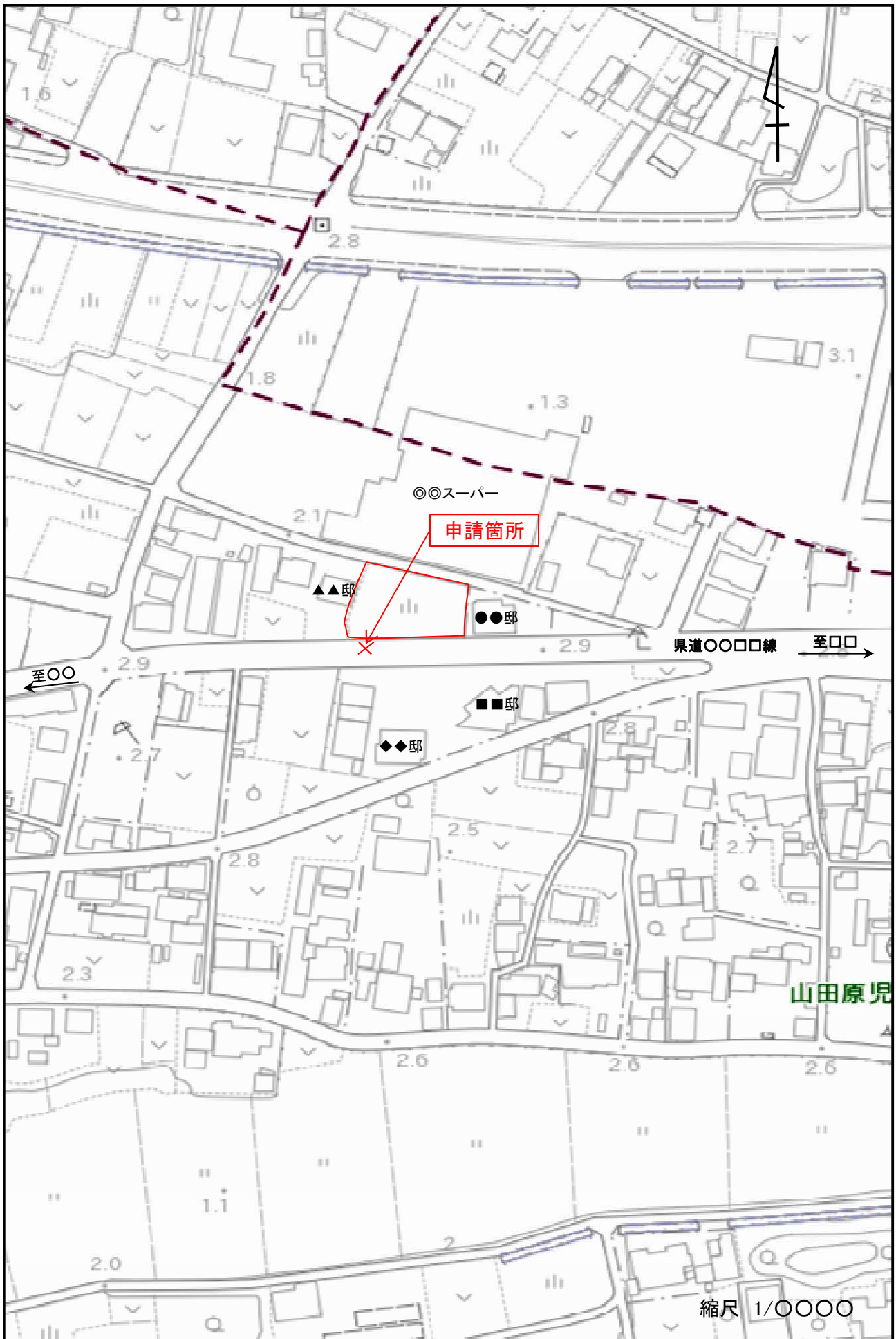
・ 完成写真

・ 埋設深さの確認できる写真

・ 舗装復旧に関する施工写真

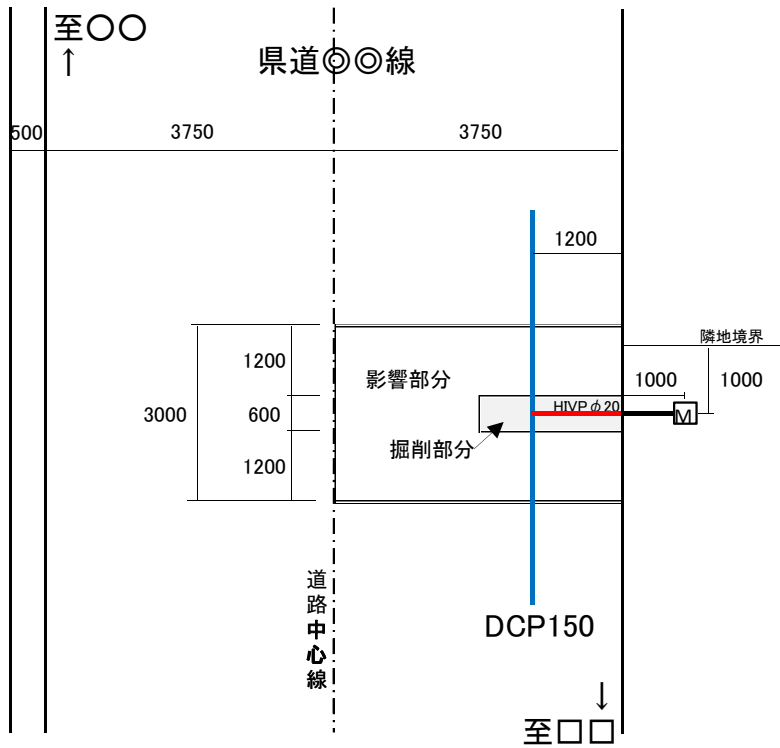
※ 各工程ごと、埋戻し各層ごと、仕上がり状況が判る写真としてください。

※ 舗装復旧延長、幅員の寸法が確認できる写真としてください。

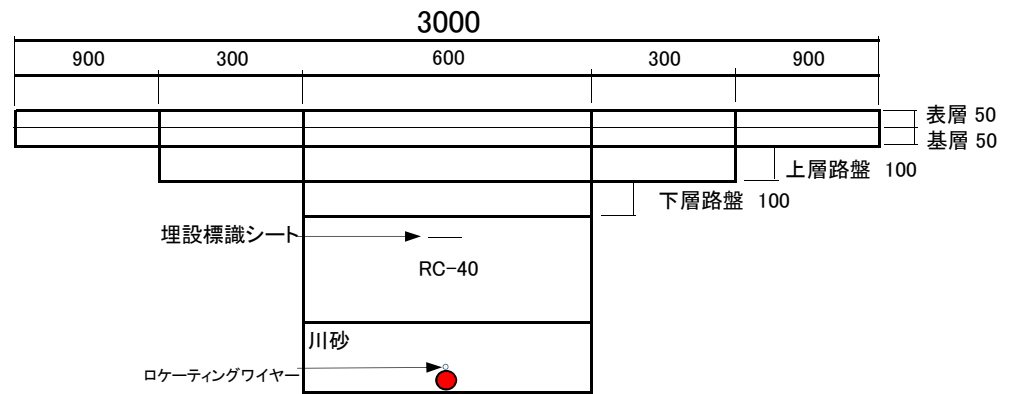


1 位置図（占用申請用）

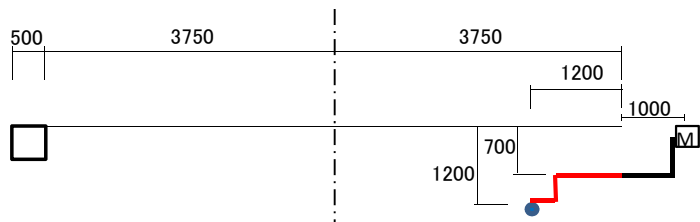
平面図 S=1/100



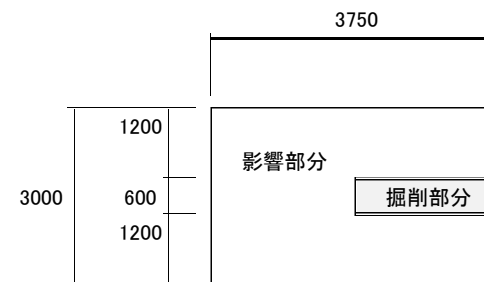
掘削図 NoScale




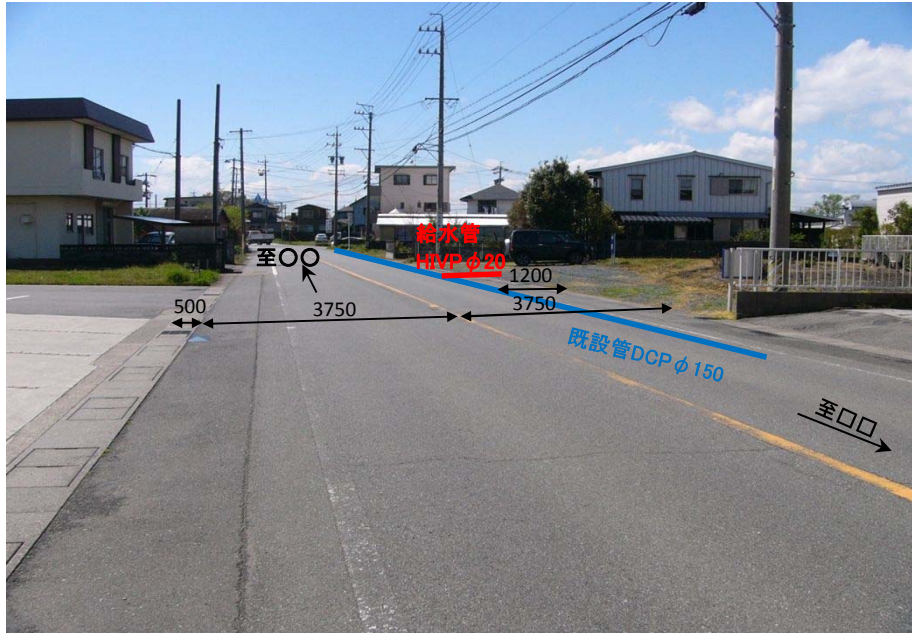
断面図 S=1/100



舗装復旧展開図 S=1/100



2 給水管引込に関する道路部分の図面



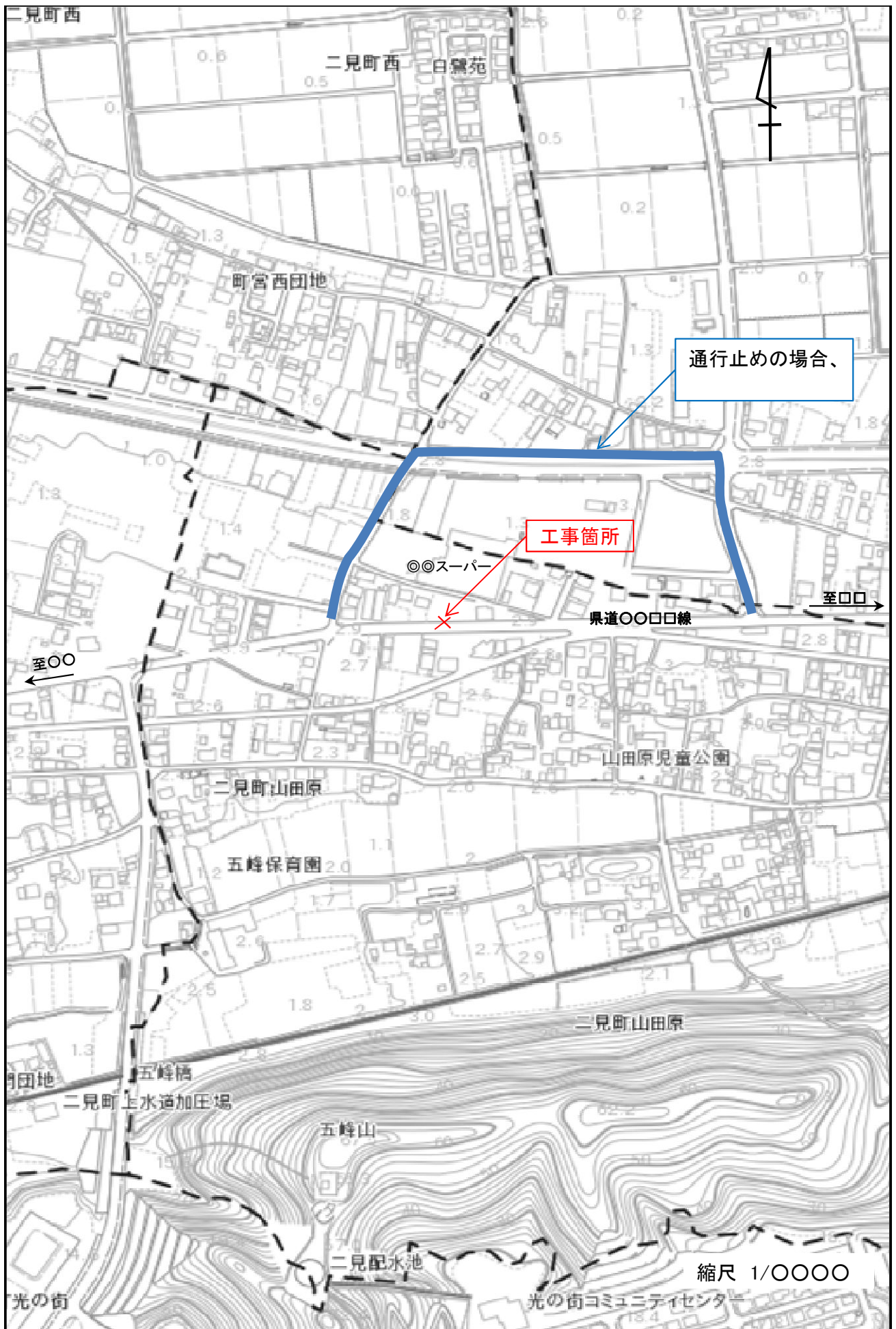
3 施工前の写真

道路占用工事（掘削）埋設物確認票

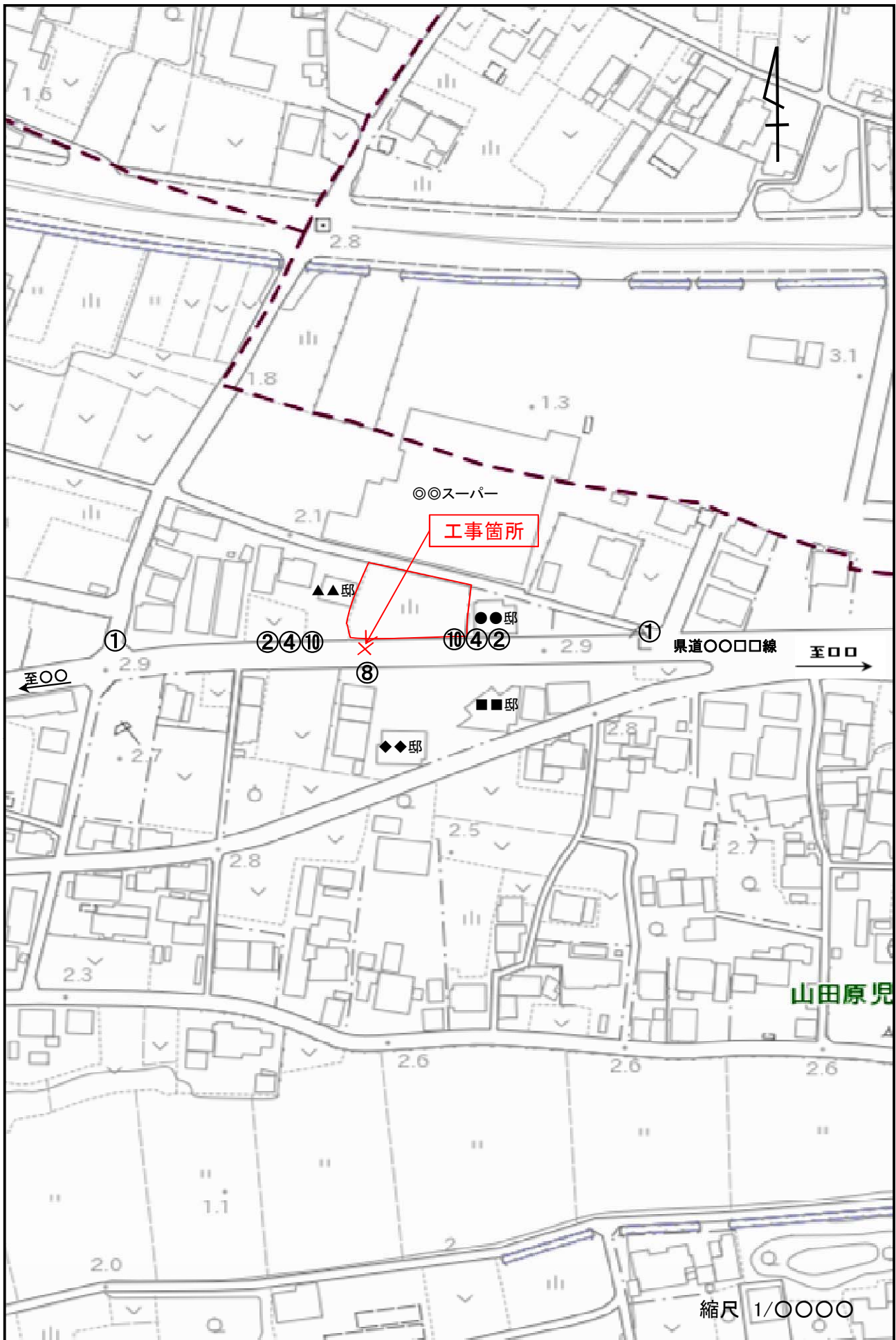
路線名：

施工場所：

埋設物の有無		埋設物の状況等		施工に関する意見等
上水道	有・無 計画あり	管種等		
		径 (mm)		
		埋設深 (m)	～	
		確認年月日	平成 年 月 日	
		担当者名		
下水道	有・無 計画あり	管種等		
		径 (mm)		
		埋設深 (m)	～	
		確認年月日	平成 年 月 日	
		担当者名		
ガス	有・無 計画あり	管種等		
		径 (mm)		
		埋設深 (m)	～	
		確認年月日	平成 年 月 日	
		担当者名		
電気	有・無 計画あり	管種等		
		径 (mm)		
		埋設深 (m)	～	
		確認年月日	平成 年 月 日	
		担当者名		
電話	有・無 計画あり	管種等		
		径 (mm)		
		埋設深 (m)	～	
		確認年月日	平成 年 月 日	
		担当者名		
	有・無 計画あり	管種等		
		径 (mm)	～	
		埋設深 (m)	平成 年 月 日	
		確認年月日		
		担当者名		
確認依頼者名	電話 - -			
工事内容（工事名）				
工事予定年月日	平成 年 月 旬 ～ 平成 年 月 旬			



5 位置図（道路交通障害報告用）



6 工事箇所図

交通障害箇所票

路線名 県道〇〇線

施工箇所 伊勢市 □□町123番 地先

業者名 (株) 〇〇水道 担当者 〇〇 太郎 TEL 0596-00-0000

自 至 21日間のうち






工期 平成27年4月10日 ~ 平成27年4月30日 5日間 土日祭日を除く



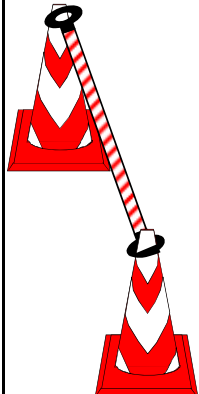


自 至 21日間のうち

障害期間 平成27年4月10日 ~ 平成27年4月30日 5日間 土日祭日を除く

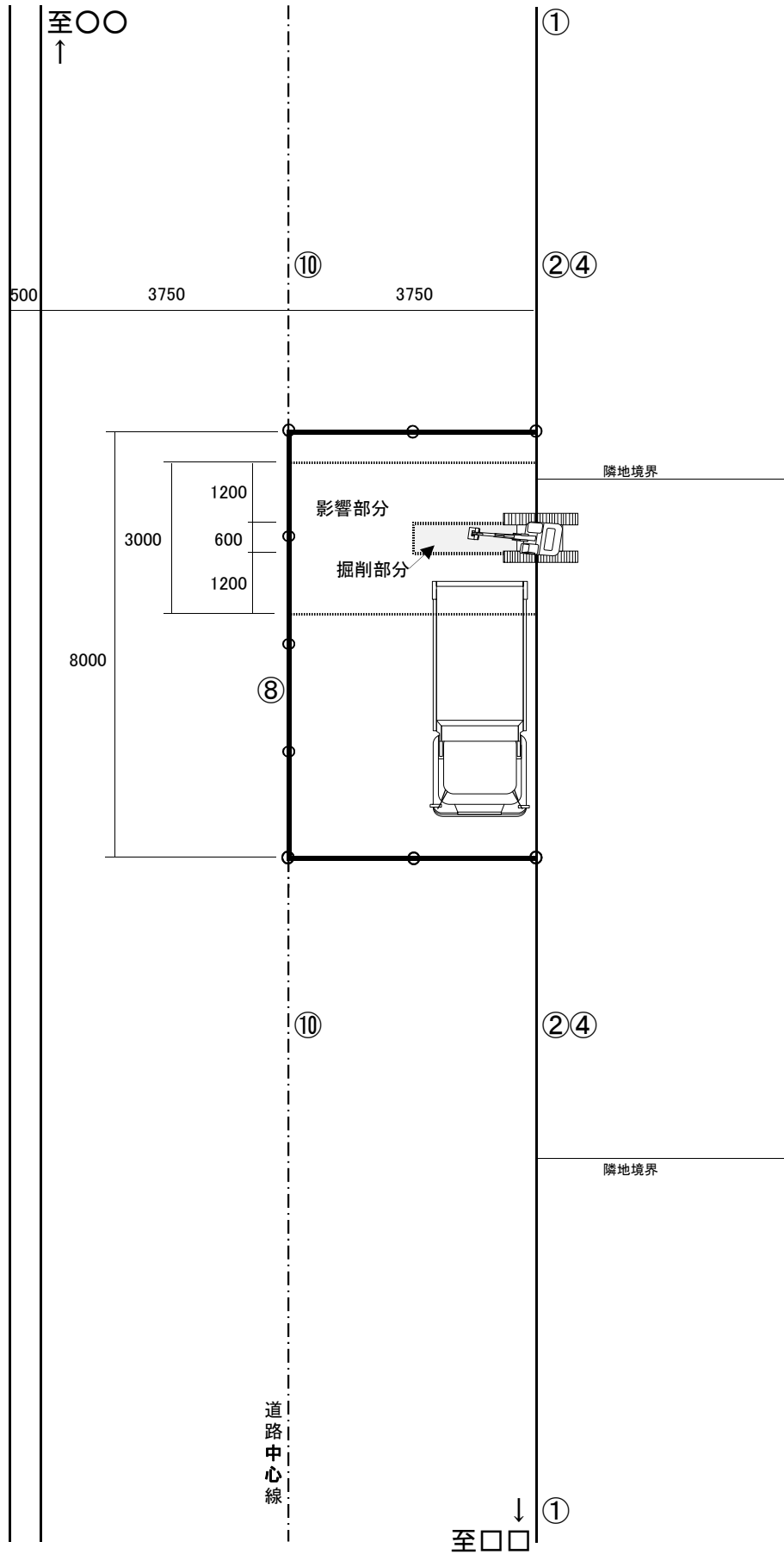
通行制限 (t以上)
 全面通行止 諸車通行止 大型車通行止 荷重制限
片側交互通行 片側通行止 徐行

標 示 板 (現場以外の迂回路も確認。本数記入)

番号 種 別	①	②	③	④	⑤
	工事予告標示板	道路工事中標示板	規制標識	規制標識	規制標識
様 式					
設置本数	2	2		2	

番号 種 別	⑥	⑦	⑧	⑨	⑩
	規制標識	迂回標示板	カラーコーン・パー	バリケード	交通誘導員
様 式					
設置本数			必要数		2

作業形態図 NoScale



8 作業形態図