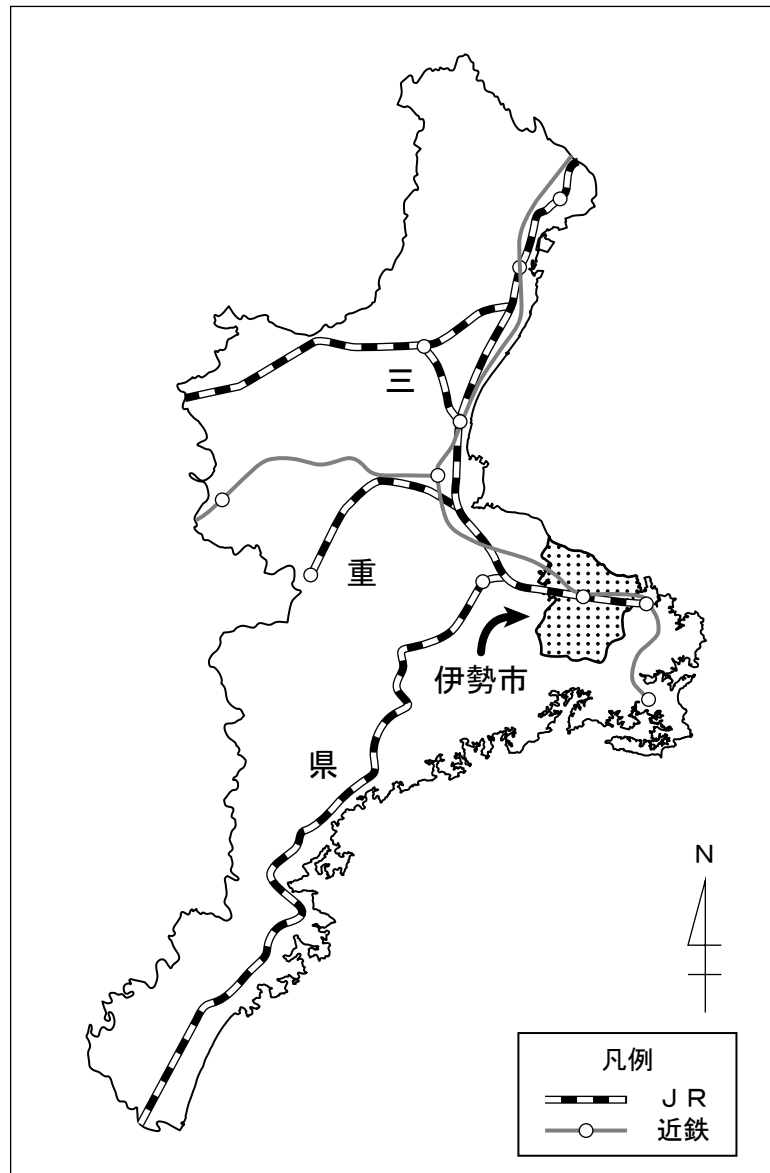


1. 伊勢市の位置と面積

市役所の所在地		市内極端の経緯度			面積 (km ²)
地名	経緯度	方向	地名	経緯度	
伊勢市岩渕 1丁目7番29号	東経 136°42'34" 北緯 34°29'15"	東	二見町松下	東経 136°49'04" 北緯 34°29'25"	208.53
		西	神菌町	東経 136°37'58" 北緯 34°25'52"	
		南	宇治今在家町	東経 136°44'38" 北緯 34°23'05"	
		北	東大淀町	東経 136°39'38" 北緯 34°33'59"	

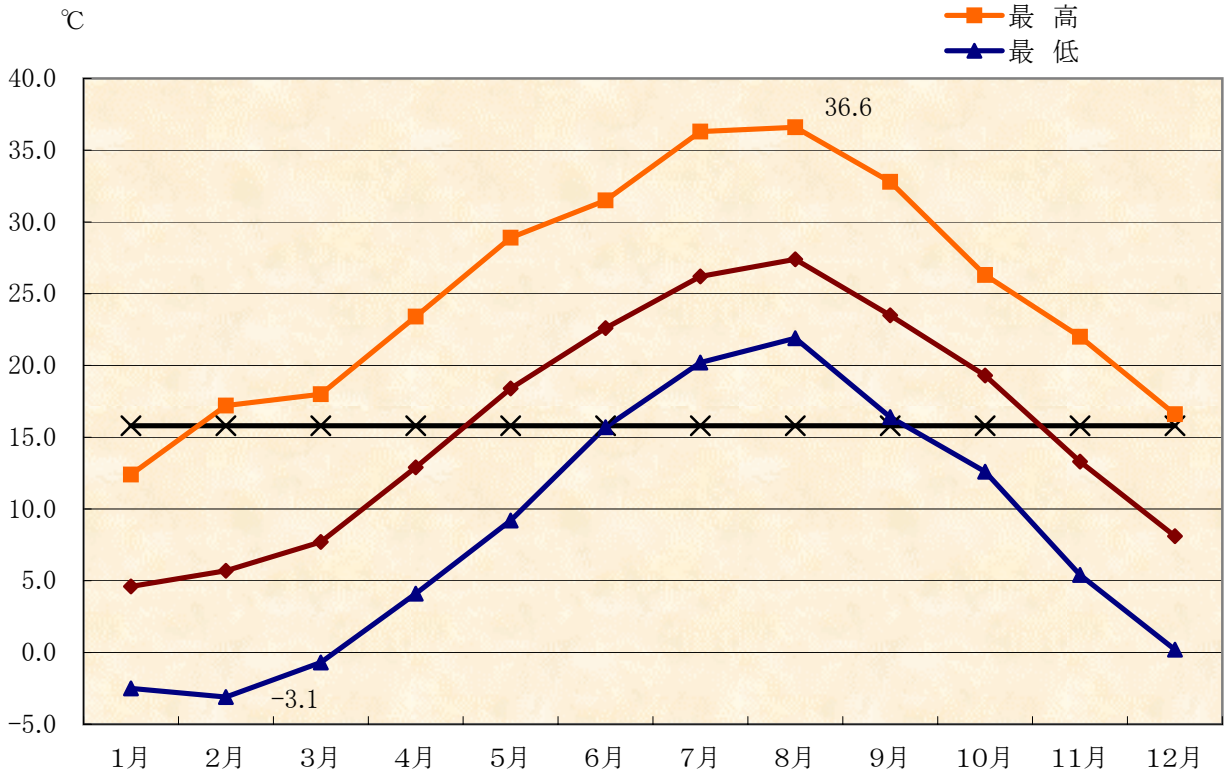
資料: 国土地理院

2. 三重県における伊勢市の位置



平成18年月別気温推移

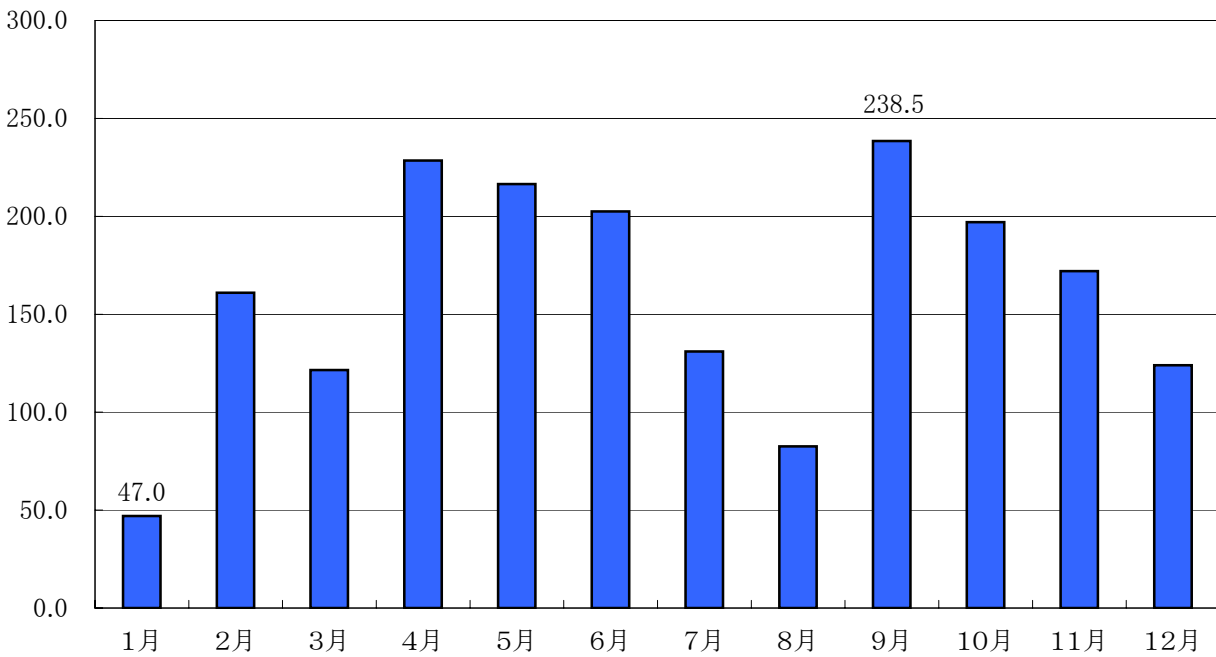
- × 平成18年平均気温
- ◆ 平均
- 最高
- ▲ 最低



資料:消防本部

平成18年月別降水量

mm



資料:消防本部

4. 土地地目別面積

(単位:千㎡)各年1月1日現在

区分	総数	田	畑	宅地	池沼	山林	原野	雑種地	その他
平成18年	208,526	23,338	10,904	22,375	139	41,494	1,090	3,167	106,019
平成17年	208,520	23,399	10,991	21,731	129	100,989	1,090	3,524	46,667

※土地概要調書から推計

資料:課税課

5. 気象概況

年月	気温(℃)			平均湿度(%)	降水量(mm)		風速	
	平均	最高	最低		降水量	日最大降水量	最多風向	平均風速(m/s)
平成17年	15.9	36.8	-2.0	77	1,090.0	105.5	南	2.9
平成18年	15.8	36.6	-3.1	75	1,922.0	129.0	北西	2.7
1月	4.6	12.4	-2.5	66	47.0	30.5	北西	3.7
2月	5.7	17.2	-3.1	70	161.0	100.0	西	3.0
3月	7.7	18.0	-0.7	68	121.5	31.5	北西	3.4
4月	12.9	23.4	4.1	66	228.5	129.0	北西	3.3
5月	18.4	28.9	9.2	78	216.5	50.0	南	2.7
6月	22.6	31.5	15.7	79	202.5	74.0	南	2.2
7月	26.2	36.3	20.2	84	131.0	41.0	南	2.1
8月	27.4	36.6	21.9	80	82.5	34.0	南	2.5
9月	23.5	32.8	16.4	80	238.5	81.0	西	2.2
10月	19.3	26.3	12.6	77	197.0	52.5	北西	2.6
11月	13.3	22.0	5.4	75	172.0	71.5	西	2.4
12月	8.1	16.6	0.2	72	124.0	91.0	西	2.9

資料:消防本部