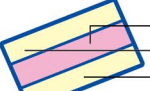

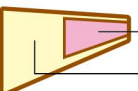




凡 例


注1 土砂災害(特別)警戒区域


急傾斜  特別警戒区域
 警戒区域


土石流  特別警戒区域
 警戒区域


土石流発生可能性がある溪流 

その他

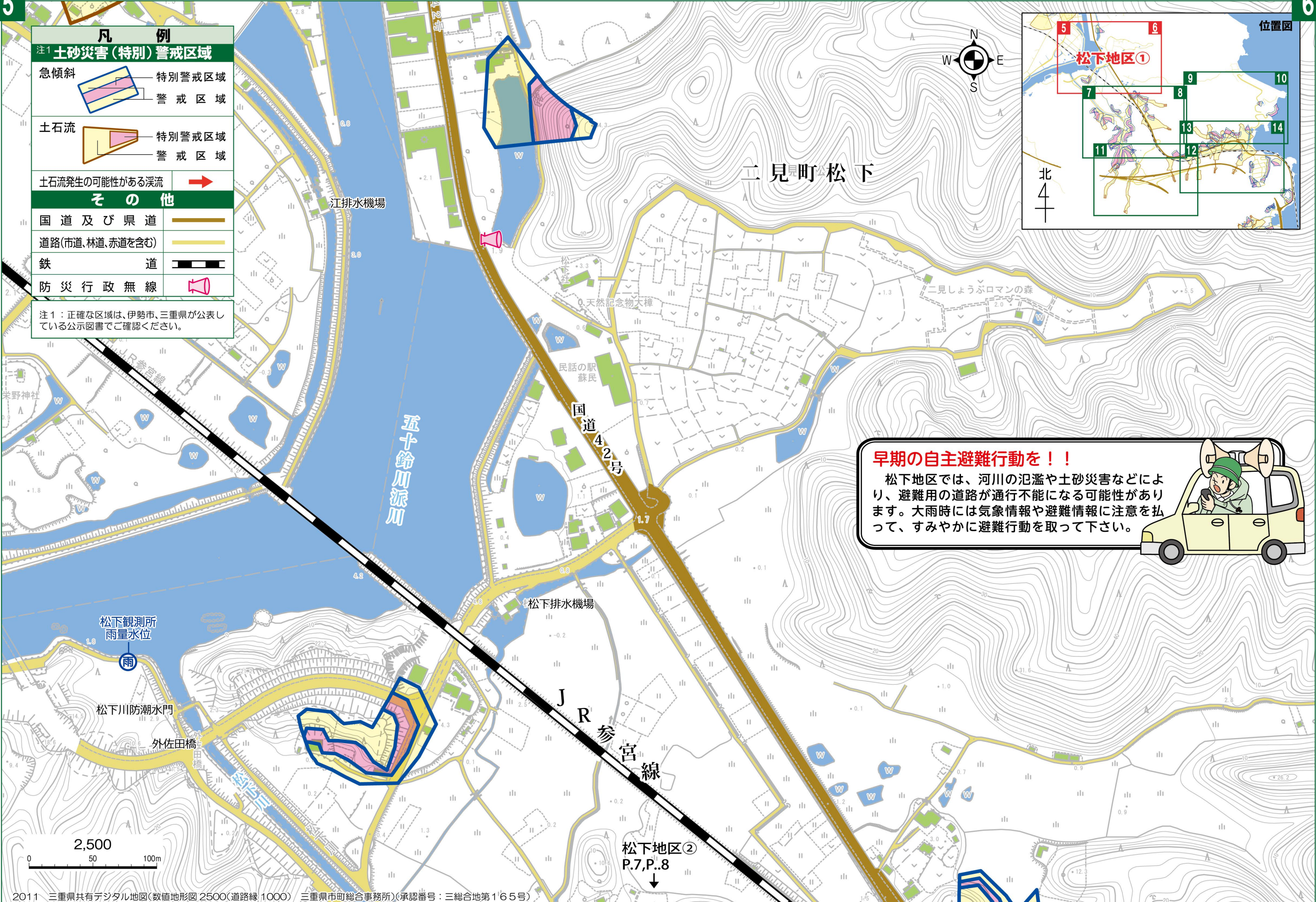
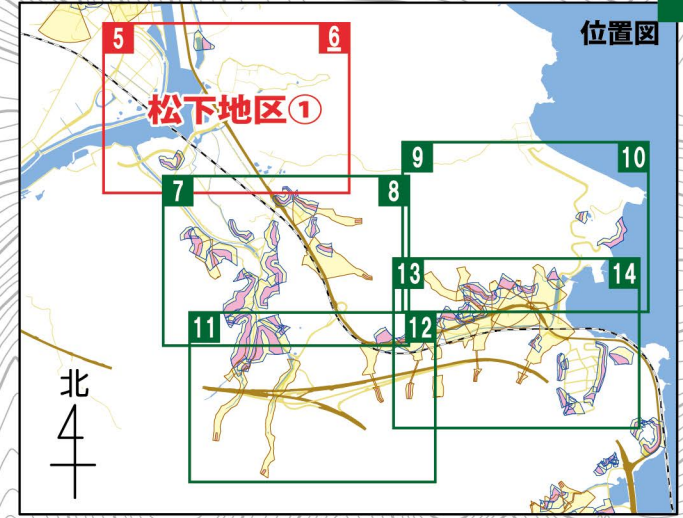
国道及び県道 

道路(市道、林道、赤道を含む) 

鉄 道 

防災行政無線 

注1：正確な区域は、伊勢市、三重県が公表している公示図書でご確認ください。



早期の自主避難行動を！！

松下地区では、河川の氾濫や土砂災害などにより、避難用の道路が通行不能になる可能性があります。大雨時には気象情報や避難情報に注意を払って、すみやかに避難行動を取って下さい。

