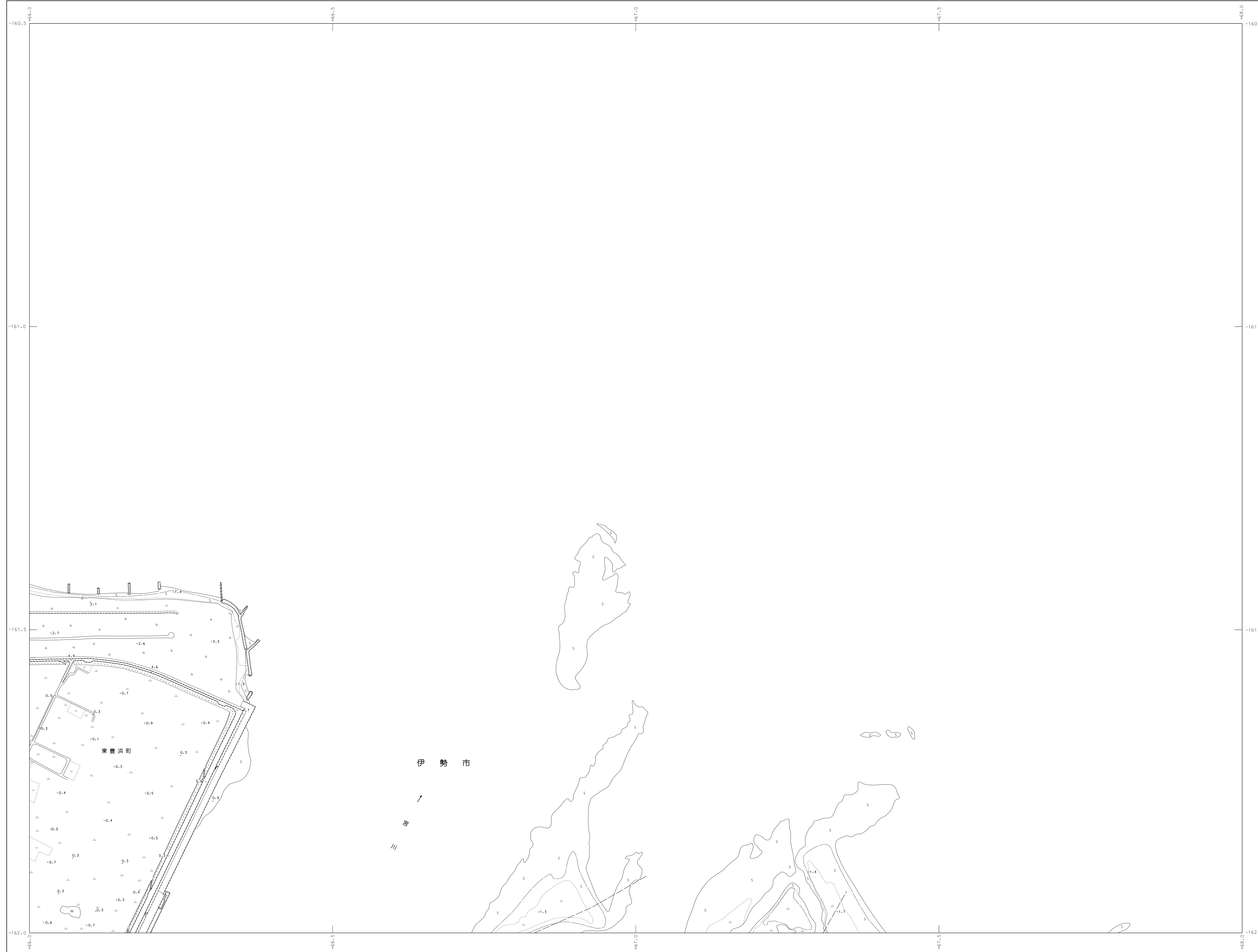


(E3) PF364
 1:2,500地形図

伊勢市都市計画基本図



平成20年測量
 平成24年修正
 平成30年修正

1.平成20年10月 撮影
 2.平成30年9月 現地調査

1:2,500




この図面は、国土交通省の承認を受けて、
 伊勢市の都市計画図として作成されたものである。
 承認番号：伊29第389号

この図面は、国土交通省の承認を受けて、
 伊勢市の都市計画図として作成されたものである。
 承認番号：伊29第389号

計画機関 伊勢市

D3 PF363	E3 PF364	
D4 PF461	E4 PF462	F4 PF471

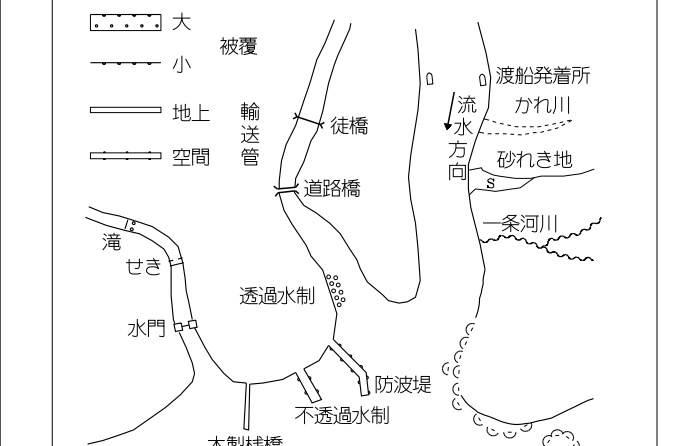


記号

	△37.2	三角点
	□12.04	水準点
	○14.8	多角点等
	▽25.6	標高461
	△18.7	標高462
	△15.8	標高463
	—	道路
	—	鉄道
	●	駅
	●	学校
	●	郵便局
	●	消防署
	●	病院
	●	公署
	●	公園
	●	記念物
	●	神社
	●	寺院
	●	墓園
	●	公共施設
	●	工業地帯
	●	住宅地帯
	●	商業地帯
	●	学童園地帯
	●	公園地帯
	—	河川
	—	海岸線
	—	境界線
	—	道路交差点
	—	鉄道交差点
	—	駅
	—	学校
	—	郵便局
	—	消防署
	—	病院
	—	公署
	—	公園
	—	記念物
	—	神社
	—	寺院
	—	墓園
	—	公共施設
	—	工業地帯
	—	住宅地帯
	—	商業地帯
	—	学童園地帯
	—	公園地帯
	—	河川
	—	海岸線
	—	境界線
	—	道路交差点
	—	鉄道交差点
	—	駅
	—	学校
	—	郵便局
	—	消防署
	—	病院
	—	公署
	—	公園
	—	記念物
	—	神社
	—	寺院
	—	墓園
	—	公共施設
	—	工業地帯
	—	住宅地帯
	—	商業地帯
	—	学童園地帯
	—	公園地帯
	—	河川
	—	海岸線
	—	境界線
	—	道路交差点
	—	鉄道交差点
	—	駅
	—	学校
	—	郵便局
	—	消防署
	—	病院
	—	公署
	—	公園
	—	記念物
	—	神社
	—	寺院
	—	墓園
	—	公共施設
	—	工業地帯
	—	住宅地帯
	—	商業地帯
	—	学童園地帯
	—	公園地帯
	—	河川
	—	海岸線
	—	境界線
	—	道路交差点
	—	鉄道交差点
	—	駅
	—	学校
	—	郵便局
	—	消防署
	—	病院
	—	公署
	—	公園
	—	記念物
	—	神社
	—	寺院
	—	墓園
	—	公共施設
	—	工業地帯
	—	住宅地帯
	—	商業地帯
	—	学童園地帯
	—	公園地帯
	—	河川
	—	海岸線
	—	境界線
	—	道路交差点
	—	鉄道交差点
	—	駅
	—	学校
	—	郵便局
	—	消防署
	—	病院
	—	公署
	—	公園
	—	記念物
	—	神社
	—	寺院
	—	墓園
	—	公共施設
	—	工業地帯
	—	住宅地帯
	—	商業地帯
	—	学童園地帯
	—	公園地帯
	—	河川
	—	海岸線
	—	境界線

	道路交差点
	鉄道交差点
	駅
	学校
	郵便局
	消防署
	病院
	公署
	公園
	記念物
	神社
	寺院
	墓園
	公共施設
	工業地帯
	住宅地帯
	商業地帯
	学童園地帯
	公園地帯
	河川
	海岸線
	境界線
	道路交差点
	鉄道交差点
	駅
	学校
	郵便局
	消防署
	病院
	公署
	公園
	記念物
	神社
	寺院
	墓園
	公共施設
	工業地帯
	住宅地帯
	商業地帯
	学童園地帯
	公園地帯
	河川
	海岸線
	境界線

	道路交差点
	鉄道交差点
	駅
	学校
	郵便局
	消防署
	病院
	公署
	公園
	記念物
	神社
	寺院
	墓園
	公共施設
	工業地帯
	住宅地帯
	商業地帯
	学童園地帯
	公園地帯
	河川
	海岸線
	境界線



平成14年度国土交通省告示第九号の規定による
 第一号図例表（世界測地系に準拠）
 投影法は横断メルカトル法
 図面に表示してある座標値は千メートル単位
 方位は北、5千メートル間隔
 高さの基準は海抜の平均値
 等高線の間隔は2メートル

PF364
 (E3)