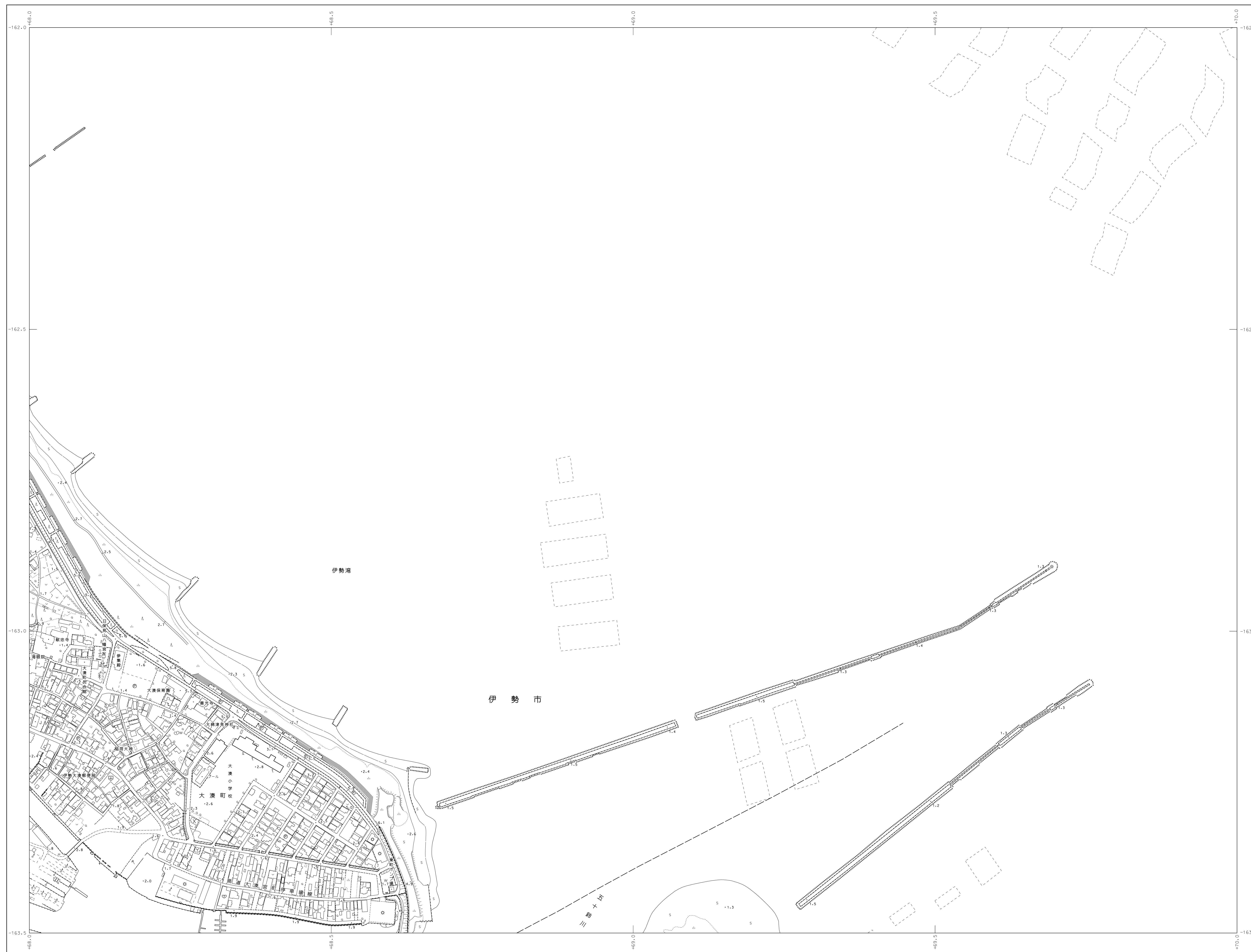
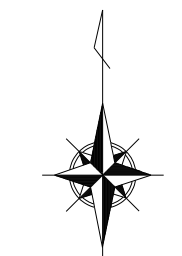


伊勢市都市計画基本図



E3 PF364		
E4 PF462	F4 PF471	
E5 PF464	F5 PF473	G5 PF474

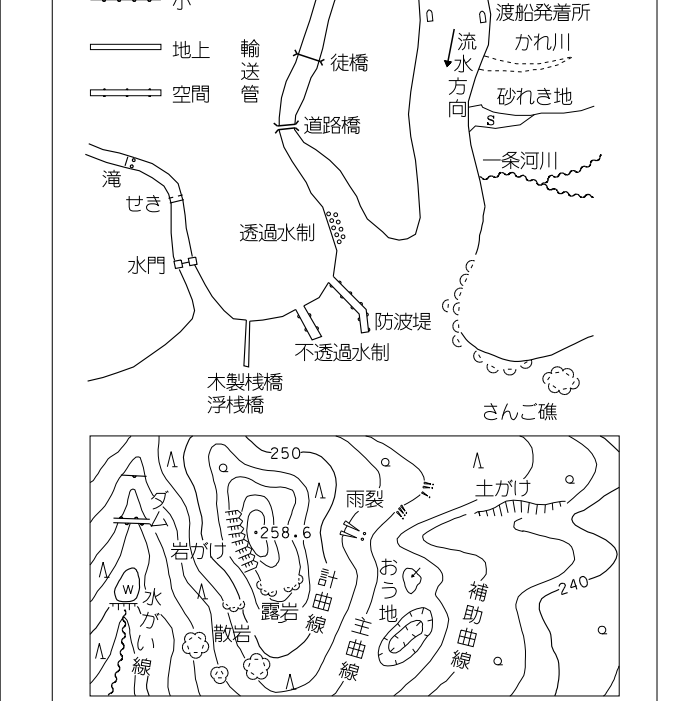


記号

▽	三角点	△37.2	三角点
□	水準点	□12.04	水準点
○	多角点等	○14.8	多角点等
○	標高不明	○25.6	標高不明
○	標高不明	○18.7	標高不明
○	標高不明	○15.8	標高不明

—	普通道路	—	普通道路
—	主要道路	—	主要道路
—	歩道	—	歩道
—	鉄道	—	鉄道
—	河川	—	河川
—	堤防	—	堤防
—	境界	—	境界

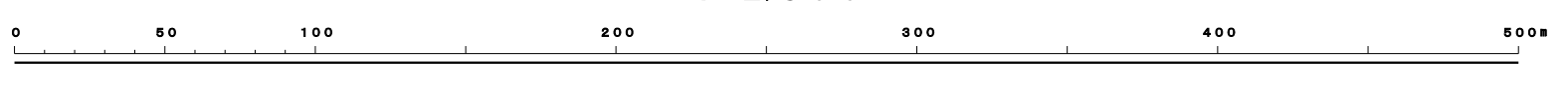
○	田舎	△	山
○	畑	△	丘陵
○	雑草	△	谷
○	竹林	△	崖
○	樹木	△	崖



平成 20年測量  
平成 24年修正  
平成 30年修正

1.平成20年12月 編纂  
2.平成30年 9月 現地調査

1:2,500



この図は三重県伊勢市都市計画部の所管するもので、  
伊勢市都市計画部が作成したものである。  
伊勢市都市計画部 伊勢市都市計画課  
〒518-8501 伊勢市大湊町1-1-1  
電話 059-433-3111

計画機関 伊勢市

PF471  
(F4)