


(F5) PF473
1:2,500地形図

伊勢市都市計画基本図



E4 PF462	F4 PF471	
E5 PF464	F5 PF473	G5 PF474
E6 PF562	F6 PF571	G6 PF572

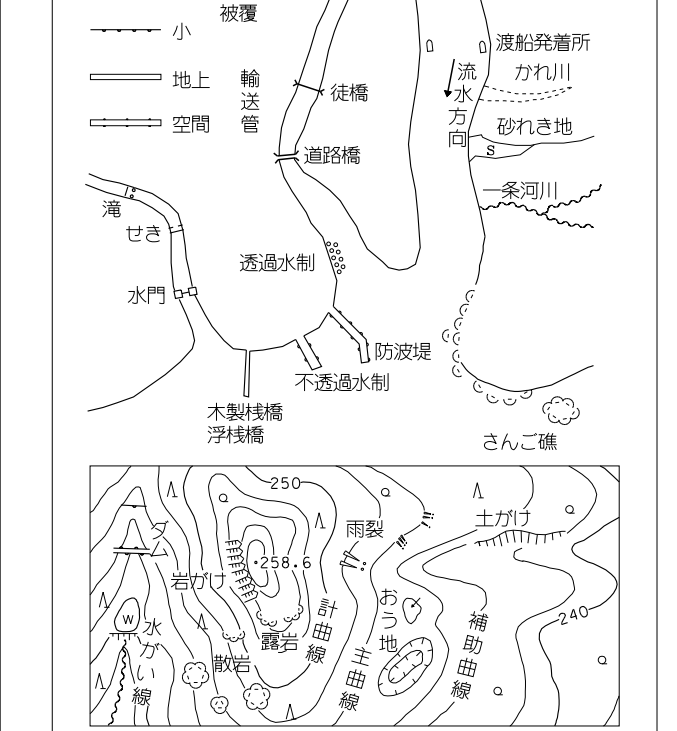


記号

▽	三角点	△37.2
○	水準点	○12.04
●	多角点等	●14.8
○	標高約4m	○25.6
○	標高約10m	○18.7
○	標高約15.8m	○15.8

—	普通道路	—	普通鉄道
—	主要道路	—	新幹線
—	歩道	—	自転車道
—	河川	—	排水路
—	境界線	—	境界線

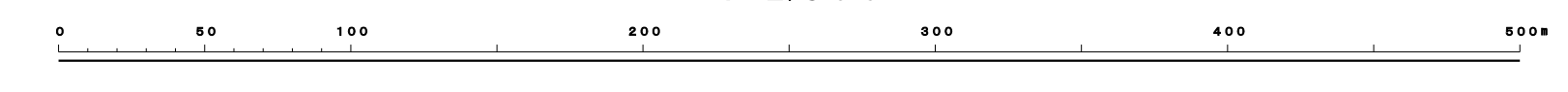
○	田舎	○	雑草
○	畑	○	竹林
○	水田	○	池
○	水田	○	池



平成20年測量
平成24年修正
平成30年修正

1.平成29年12月 編纂
2.平成30年9月 現地調査

1:2,500



この図は、国土交通省の委託を受けて作成されたものであり、
著作権は、国土交通省に帰属するものとす。

計画機関 伊勢市

PF473
(F5)