（F8）PF671
1：2，500地形図

伊勢市都市計画基本図

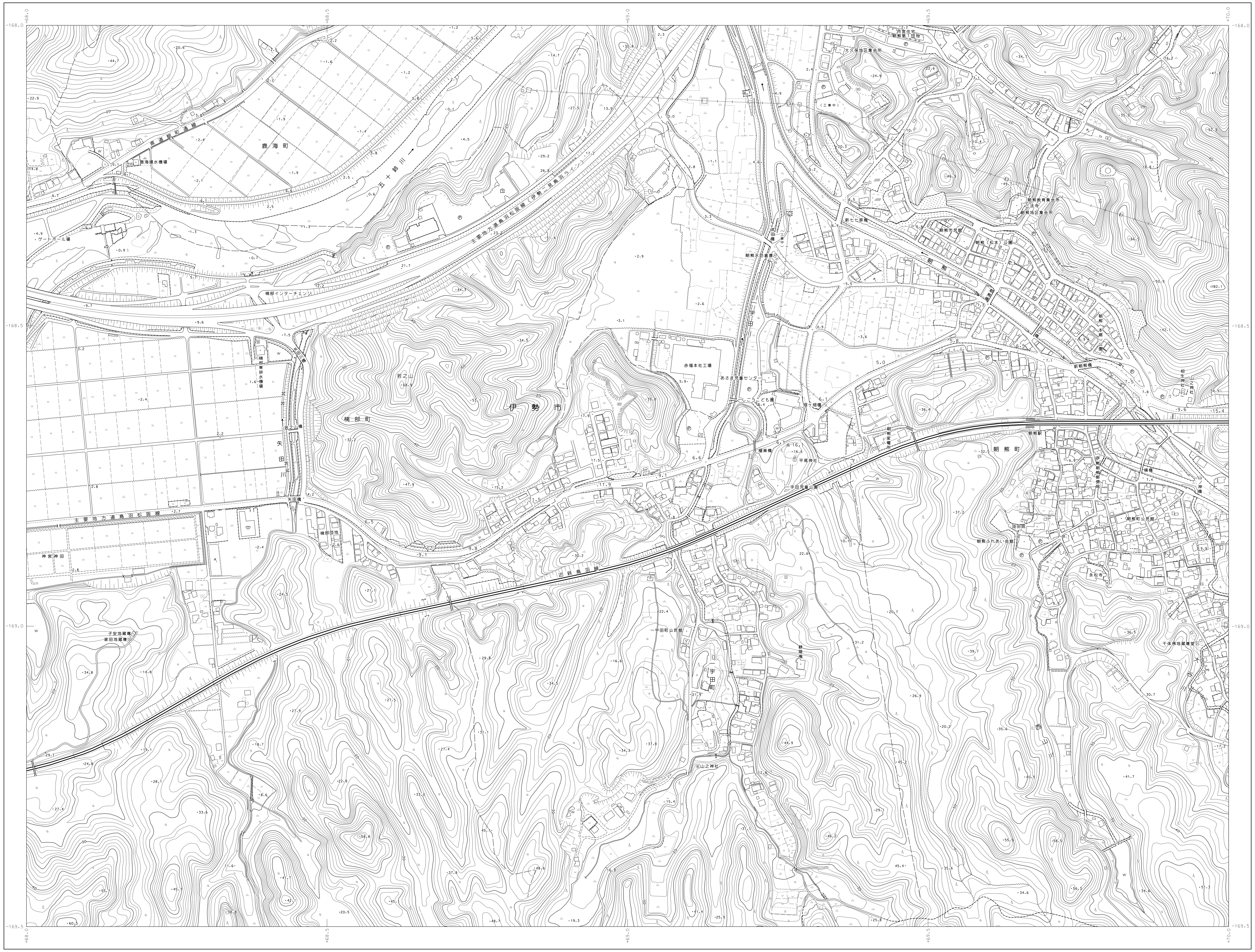

E7 PF564	F7 PF573	G7 PF574
E8 PF662	F8 PF671	G8 PF672
E9 PF664	F9 PF673	G9 PF674

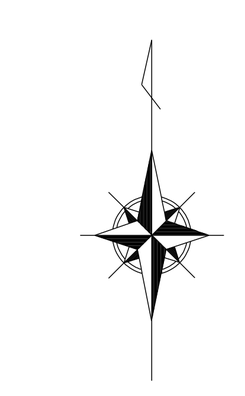

記号

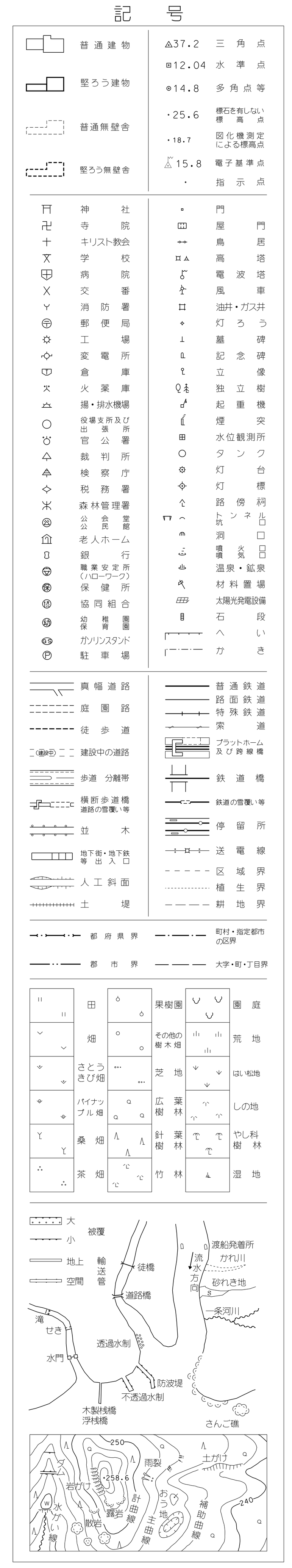

平成１４年国土交通省告示第九号の規定による
第 Ⅵ 座標系（世界測地系に準拠）
投影は横メルカトル図法
図郭に表示してある座標値はキロメートル単位
方眼は０．５キロメートル間隔
高さの基準は東京湾の平均海面
等高線の間隔は２メートル

PF671
（F8）

平成 20年測量
平成 24年修正
平成 30年修正

1. 平成29年12月 撮影
2. 平成30年 9月 現地調査

1:2,500

この測量成果は、国土地理院長の承認を得て同院所管の測量成果を使用して得たものである。
承認番号：平２９部公第３８９号

この地図は三重県市町総合事務組合管理者の承認を得て、同組合所管の2017三重県共有デジタル地図[数値地形図2500(道路縁1000)]を使用し、調製したものである。
(承認番号：三総合地第255号)
本成果を複製あるいは使用して地図を調製する場合は、同組合の承認を必要とする。

計画機関 伊 勢 市