


(E14) PF962  
1:2,500地形図

# 伊勢市都市計画基本図



D13 PF863	E13 PF864	F13 PF873
D14 PF961	E14 PF962	F14 PF971
D15 PF963	E15 PF964	F15 PF973



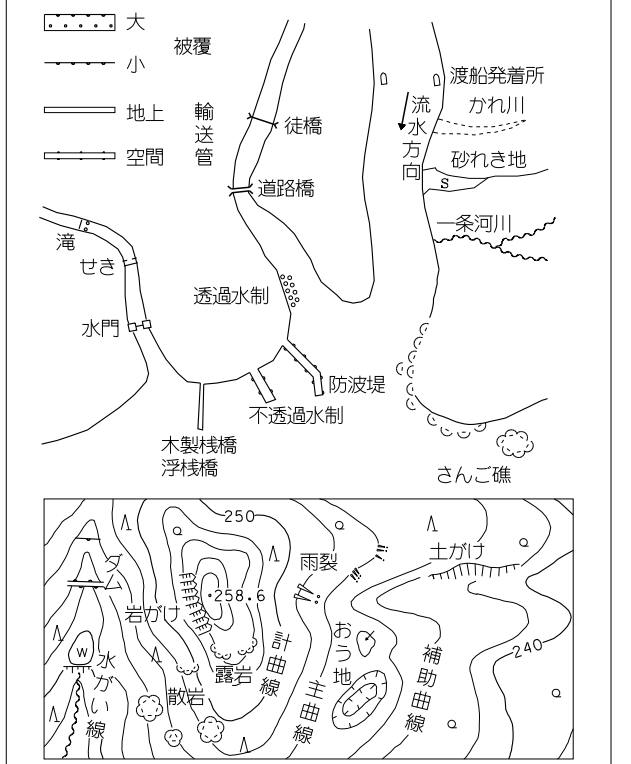
記号

△37.2	三角点
n12.04	水準点
e14.0	多角点等
25.6	標高(メ) 標高(メ)にのみ表示
19.7	標高(メ)にのみ表示
15.8	標高(メ)にのみ表示

[符号]	田舎	[符号]	神社
[符号]	稲刈	[符号]	神社
[符号]	稲刈	[符号]	神社
[符号]	稲刈	[符号]	神社
[符号]	稲刈	[符号]	神社
[符号]	稲刈	[符号]	神社
[符号]	稲刈	[符号]	神社
[符号]	稲刈	[符号]	神社
[符号]	稲刈	[符号]	神社
[符号]	稲刈	[符号]	神社
[符号]	稲刈	[符号]	神社
[符号]	稲刈	[符号]	神社
[符号]	稲刈	[符号]	神社
[符号]	稲刈	[符号]	神社
[符号]	稲刈	[符号]	神社
[符号]	稲刈	[符号]	神社
[符号]	稲刈	[符号]	神社
[符号]	稲刈	[符号]	神社
[符号]	稲刈	[符号]	神社
[符号]	稲刈	[符号]	神社
[符号]	稲刈	[符号]	神社
[符号]	稲刈	[符号]	神社
[符号]	稲刈	[符号]	神社

[符号]	普通道路	[符号]	普通道路
[符号]	普通道路	[符号]	普通道路
[符号]	普通道路	[符号]	普通道路
[符号]	普通道路	[符号]	普通道路
[符号]	普通道路	[符号]	普通道路
[符号]	普通道路	[符号]	普通道路
[符号]	普通道路	[符号]	普通道路
[符号]	普通道路	[符号]	普通道路
[符号]	普通道路	[符号]	普通道路
[符号]	普通道路	[符号]	普通道路
[符号]	普通道路	[符号]	普通道路
[符号]	普通道路	[符号]	普通道路
[符号]	普通道路	[符号]	普通道路
[符号]	普通道路	[符号]	普通道路
[符号]	普通道路	[符号]	普通道路
[符号]	普通道路	[符号]	普通道路
[符号]	普通道路	[符号]	普通道路
[符号]	普通道路	[符号]	普通道路
[符号]	普通道路	[符号]	普通道路
[符号]	普通道路	[符号]	普通道路
[符号]	普通道路	[符号]	普通道路
[符号]	普通道路	[符号]	普通道路
[符号]	普通道路	[符号]	普通道路
[符号]	普通道路	[符号]	普通道路
[符号]	普通道路	[符号]	普通道路
[符号]	普通道路	[符号]	普通道路
[符号]	普通道路	[符号]	普通道路

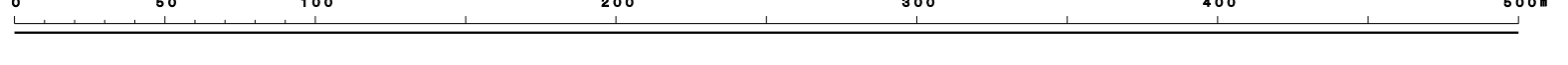


平成14年度国土交通省告示第9号の規定による  
第二次標準図(世界測地系)準拠  
投影座標(北緯)117.0度  
図面に表示してある座標値は10メートル単位  
方角は0.5メートルの間隔  
等高線の表示は高さの中間部  
等高線の間隔は2メートル

平成20年測量  
平成24年修正  
平成30年修正

1. 平成20年11月 編纂  
2. 平成30年9月 現地調査

1:2,500



この測量成果は、国土交通省の承認を経て  
国の測量成果に準じて作成されたものである。  
承認番号：平29第00389号

この図は、国土交通省告示第9号の規定による  
第二次標準図(世界測地系)準拠の図面を  
2500:1(縮尺1000)で作成し、縮尺したものである。  
作成番号：国土交通省告示第9号  
本成果を複製または引用して地図を作成する場合は、  
縮尺の承認を要する。

計画機関 伊勢市

PF962  
(E14)