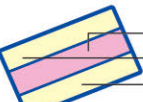

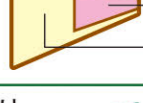




**凡 例**


注1 土砂災害(特別)警戒区域


急傾斜  特別警戒区域  
 警戒区域

土石流  特別警戒区域  
 警戒区域


地すべり  警戒区域


**その他**

国道及び県道 

その他道路 

**ワークショップによる意見**

注2 浸水しやすい箇所 

注2 主な避難経路 

注1: 正確な区域は、伊勢市、三重県が公表している公示図書でご確認ください。  
 注2: ワークショップ時に自治会から意見のあった場所を图示したものです。

