

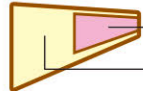




凡 例


注1 **土砂災害(特別)警戒区域**


急傾斜  特別警戒区域
 警戒区域

土石流  特別警戒区域
 警戒区域


その他


指定避難所 


国道及び県道 

その他道路 

ワークショップによる意見

注2 注意箇所 

注2 主な避難経路 

注2 注3 比較的 안전한場所 

注1: 正確な区域は、伊勢市、三重県が公表している公示図書でご確認ください。
 注2: ワークショップ時に自治会から意見のあった場所を図示したものです。
 注3: 一時的に安全を確保する場所のため、周囲の安全が確保されたあと、自宅に戻ることが難しい場合は、指定避難所へ移動してください。

