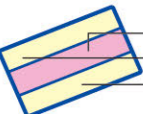

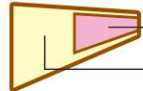




凡 例


注1 土砂災害(特別)警戒区域

急傾斜  特別警戒区域
 警戒区域


土石流  特別警戒区域
 警戒区域


その他

国道及び県道 

その他道路 

ワークショップによる意見

注2 注意箇所 

注2 主な避難経路 

注1: 正確な区域は、伊勢市、三重県が公表している公示図書でご確認ください。
 注2: ワークショップ時に自治会から意見のあった場所を图示したものです。

